

Neigungen

Lageskizze

Krümmungsbild und Überhöhungen

km Stationen

Arbeiten an der Bettung	BE	BR
Arbeiten an der Bettung	BE	BR

Gradientenveränderung (+/- [cm]). Verschiebungen	
vord. Bettungsdicke ab OK Schwelle	
Unterbau (Ub) Untergrundverb. (Ug.v.). Planumsquern.	

vord. Oberbauanordnung

Rückbau

neue Oberbauanordnung

Verlegung

Oberbauarbeiten

GE/GA	SIE/SIA	SW
-------	---------	----

Gleis- und Weichenisolierung Pufferlängen, Wanderschutz


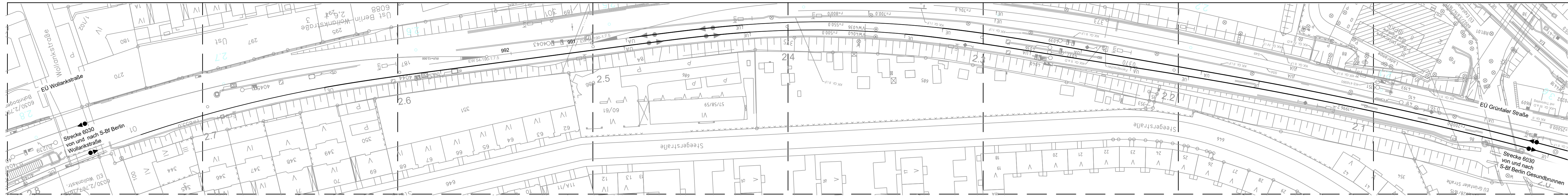
Verdichtungsstopfung
1. und 2. Stabilisierung
sonstige Stopfungen

Schielenauswechslung / Schweißband

Entwässerungsanlagen bahnlings
Entwässerungsanlagen bahnrechts

Rand- und Rangierwege links
Rand- und Rangierwege rechts

Kabeltiefbau links
Kabeltiefbau rechts
Sonstiges



Weicheneinbau

Nr.	Bauart	Schwellenart	Bemerkungen

Weichenausbau

Nr.	Bauart	Schwellenart	Bemerkungen

Für die Bauausführung nur gültig in Verbindung mit gleisgeometrischen Ausführungsunterlagen.

Legende

BE / BR / VP Bettungserneuerung / Bettungsreinigung / Verlegeplanum

GE / GA Gleiserneuerung / Gleisauswechslung

SIE / SIA Schienenerneuerung / Schienenauswechslung

SW Schwellenwechsel

Schweißstoß / Isolierstoß

keine Schienenauswechslung

Ziffern Anzahl der Schweißungen im Gleis

Im Kreis in Weichen

Bahnübergang / Überweg

Durchlass

Brücke (EU)

EÜ

Rangierweg

Index:	Änderungen bzw. Ergänzungen	Name:	Datum:
--------	-----------------------------	-------	--------

Prüfvermerke

die Übereinstimmung der Zeichnung mit der Ausführung bestätigt:

Freigabe zur bautechnischen Prüfung

für den Auftragnehmer: Ort, Datum, Unterschrift

für den Planverfasser: Ort, Datum, Unterschrift

Interoperabilität geprüft (benannte Stelle), Name

Datum geprüft / genehmigt

Datum geprüft / genehmigt

Datum Eisenbahn-Bundesamt

gleichgestellt mit freigegebenen Exemplaren

Freigabe der Ausführungsunterlagen

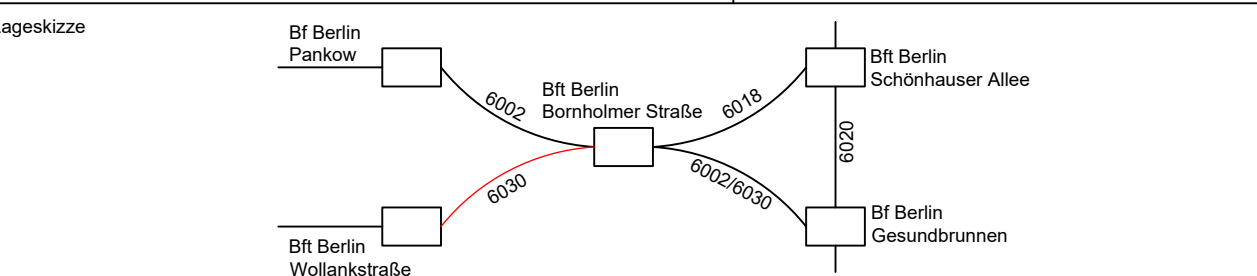
mit Regelungen durch den BVB

Freigabe-Nr.:

Ort, Datum, Unterschrift (BVB)

Genehmigung zur Bauausführung

Ort, Datum, Unterschrift



Auftragnehmer:

Planverfasser:

Anlage: 3.3

Auftrag-Nr.: PV/D2340-41

Datum Name

bearb. 11/2025 Rost

gez. 11/2025 Steyer

gepr. 11/2025 Rost

Bauherr:

Planung:

Planzeichen:

Planart: Ausschreibung

Blattgr.: 1330x394

AU-VA-BBOS-BWOK-BBOS-PGT-01

Maßstab:

1:1000

Plan der Gleis- und Tiefbauarbeiten

km 2,800 - km 2,000

DB REF

Koordinatensystem:

DB REF

Projekt:

Strecke: S-Bf Wollankstraße - S-Bf Bornholmer Straße

Gleiserneuerung km 1,5 - km 2,6 und km 2,6 - km 1,5

Bauwerksnummer

Brückennr.

Barcode

Strecke

Kilometer

Kennzahl

6030

x

x

-

-